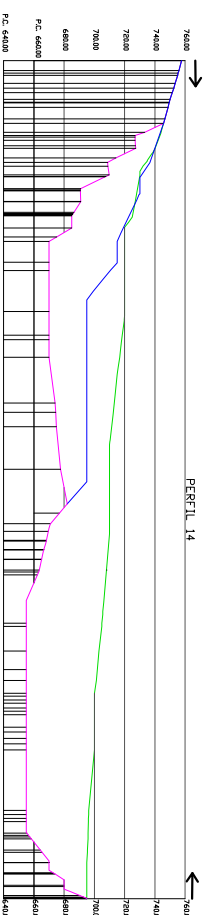
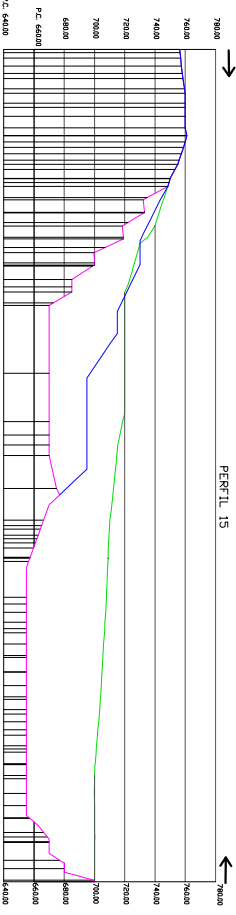


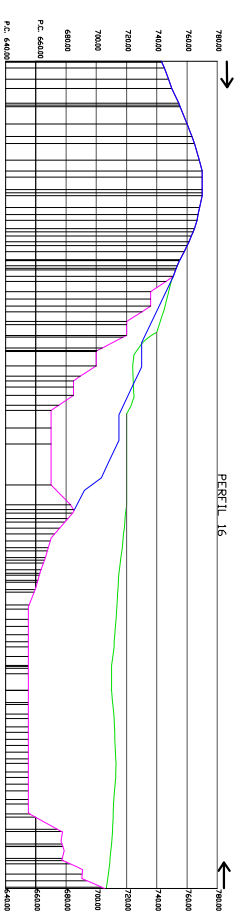
PERFIL 13



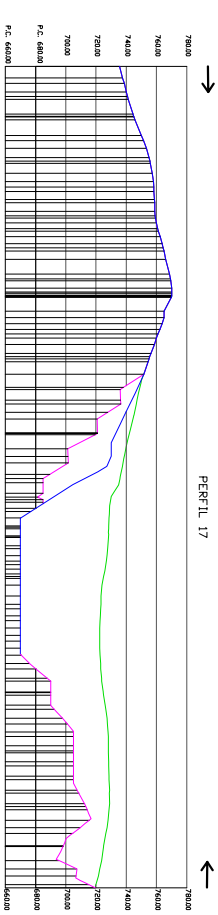
PERFIL 14



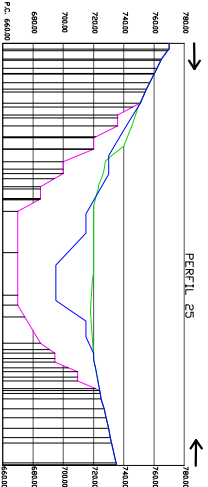
PERFIL 15



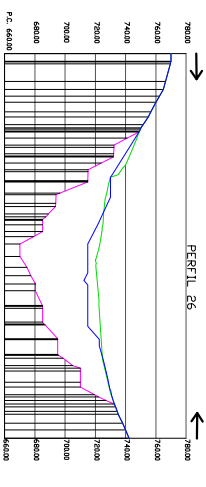
PERFIL 16




PERFIL 17



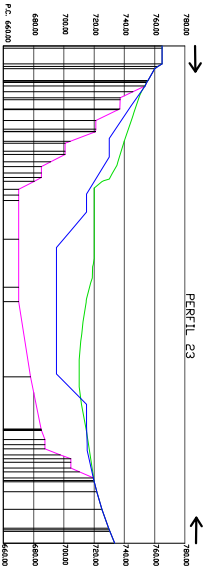
PERFIL 25



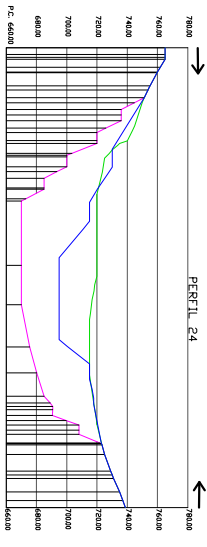
PERFIL 26



PERFIL 27



PERFIL 23



PERFIL 24

PERFIL TOPOGRÁFICO INICIAL

PERFIL TOPOGRÁFICO EXPLOTACIÓN

PERFIL TOPOGRÁFICO RESTAURACIÓN

PETICIONARIO			HISPANO MINERA DE ROCAS S.L.		TECNICI S.L.	
PROYECTO			ESTUDIO DE IMPACTO AMBIENTAL DEL PROYECTO DE PASE A CONCESIÓN DEL P.I. "ARAGÓN FRAC. 1" Nº 5912, EN EL T.M. DE ALCORISA (TERUEL)			DESIGNACIÓN DEL PLANO
EL I.T. DE MINAS			EL GEÓLOGO	EL DIBUJANTE		
Fdo. José Miguel Álvarez Ardevim			Fdo. José Miguel Álvarez Ardevim	Fdo. Emilio Nieto Soriano		
Nº PLANO			ESCALA		COORDENADAS UTM 17N39	
FECHA			1:5.000			
Octubre 2022			0 50 100 150 200m			
Fdo. José Miguel Álvarez Ardevim						